



## Flächennutzungsplan 2000

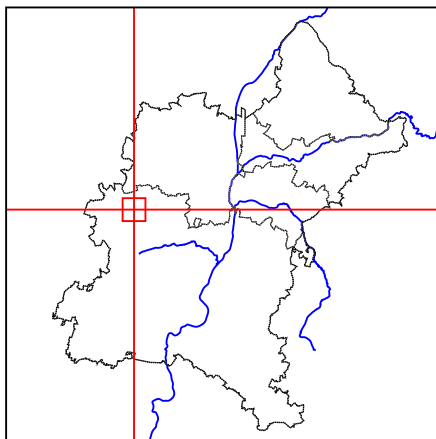
58. Teiländerung  
im Gebiet "Ortsmitte Schmalegg Kindergarten"

auf Markung Ravensburg

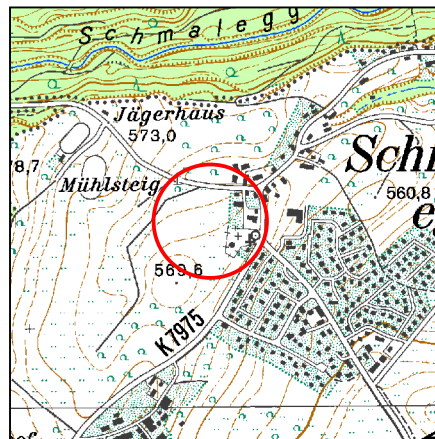
Entwurfsdatum: 27.09.2018

**Rechtsgrundlage:**

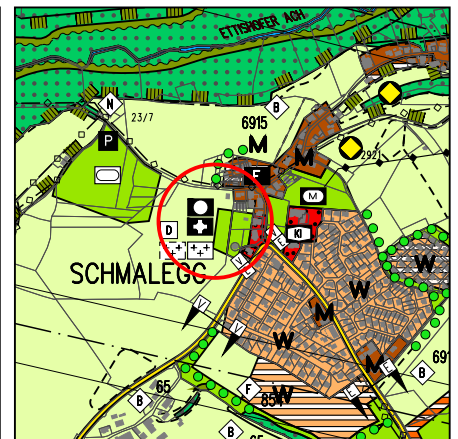
Baugesetzbuch (BauGB) in der Fassung der Bekanntmachung vom 03.11.2017 (BGBl. I S. 3634), in Verbindung mit den Vorschriften der Baunutzungsverordnung in der Fassung vom 21.11.2017 (BGBl. I S. 3786)



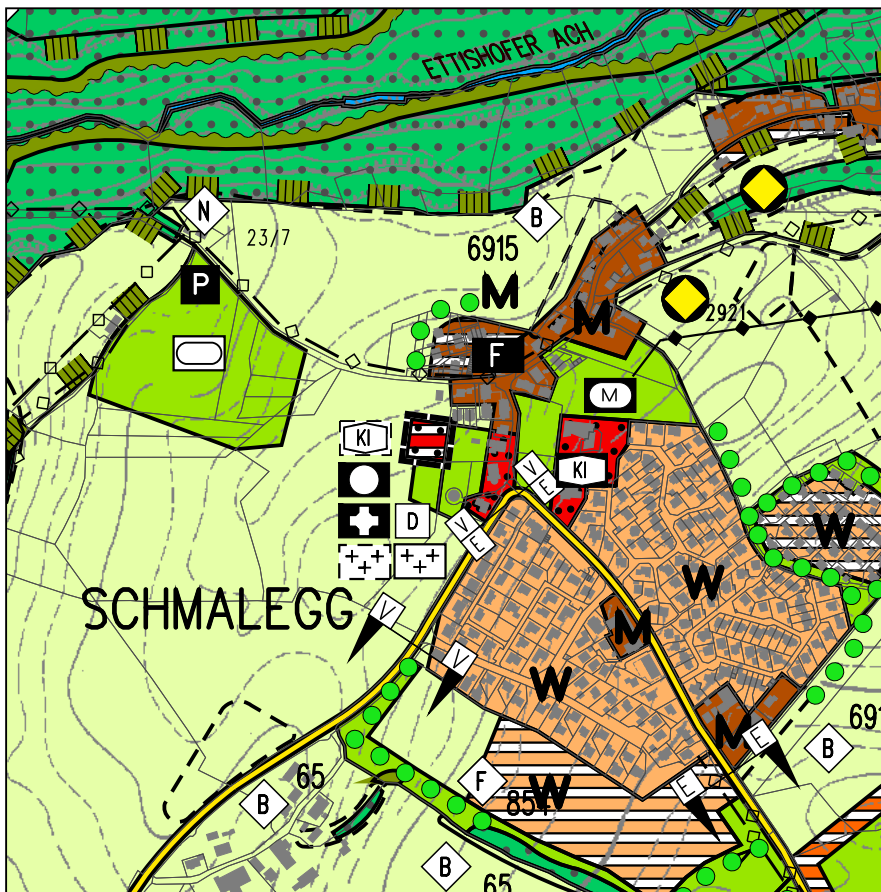
Lage im Verbandsgebiet



Topographische Karte 1:20.000



Bish. Fassung FNP 2000 1:20.000



geänderte Fassung FNP 2000 und sektorale Teilfortschreibung 1:10.000

Bestand		Planung		Legende
W	W	W	W	WOHNBAUFLÄCHE
M	M	M	M	MISCHBAUFLÄCHE
G	G	G	G	GEWERBLICHE BAUFLÄCHE
SO	SO	SO	SO	SONDERGEBIET
				GEMEINBEDARFSFLÄCHE
				WALD- UND LANDSCHAFTSPRÄGENDE GEHÖLZARTEN
				LANDWIRTSCHAFT
				GRÜNFLÄCHE
				FREIHALTEFLÄCHEN I. S. REGIONALPLAN
				ORTSRANDEINGRÜNUNG
				ABGRENZUNG DES VERFAHRENSGEBIETS
				VERWALTUNG
				KIRCHE
				KINDERGARTEN
				MEHRZWECKHALLE
				FEUERWEHR
				SPORTPLATZ
				FRIEDHOF
				NATURDENKMAL / § 24 NatSchG
				FEUCHTGEBIET Z.T. § 24a NatSchG
				WALDFEUCHTGEBIET Z.T. § 24a NatSchG